



FISKERIDIREKTORATET

Livet i havet – vårt felles ansvar

Fiskeridirektoratets rolle, rolleforståelse og kunnskapsbehov i ”kampen” om kystsonen

Av seniorrådgiver

*Lárus Thór Kristjánsson
Planseksjonen/Kyst- og
Havbruksavdelingen*

Oppdatert: 09.06.2011



Disposisjon

- Kort om direktoratet
- Kort om marin næringsvirksomhet i dags Norge
- Vår rolle
 - Marint miljø og –ressurser
 - Marin arealforvaltning
 - Forvaltning av næringene
- Vår rolleforståelse, kunnskapsbehov og **ANNET?**
 - Marint miljø og –ressurser
 - Marin arealforvaltning
 - Forvaltning av næringene
 - Kunnskapsbehov
 - **Annet**



2011
NOK 349 mill
450 årsverk

Fiskeridirektør

Administrasjonsavdelingen

- Administrasjonsseksjonen
- Økonomiseksjonen
- Personalseksjonen
- Regionseksjonen

Kommunikasjonsstab

IT – avdelingen

- Teknisk seksjon
- Systemseksjonen

Ressursavdelingen

- Fartøy- og deltakerseksjonen
- Reguleringsseksjonen
- Kontrollseksjonen
- Utviklingsseksjonen

Kyst- og havbruksavdelingen

- Forvaltningsseksjonen
- Utredningsseksjonen
- Planseksjonen
- Tilsynsseksjonen

Statistikkavdelingen

- Aktivitetsdataseksjonen
- Fangstdataseksjonen
- Nøkkeltallseksjonen

Fiskeridirektoratets regionkontorer

Region
Finnmark

Region
Troms

Region
Nordland

Region
Trøndelag

Region
Møre og
Romsdal

Region
Vest

Region
Sør



Fiskeridirektoratets regioner





Fiskeridirektoratets overordnede mål

Fiskeridirektoratet skal fremme lønnsom og verdiskapende næringsaktivitet gjennom bærekraftig og brukerrettet forvaltning av marine ressurser og marint miljø.

Fiskeridirektoratets virksomhetsområder

- Havressursforvaltning
- Akvakulturforvaltning
- Marin arealforvaltning



Fiskeridirektoratets rolle

Vi skal være en faglig premissgiver gjennom:

- analyser, statistikk og rådgivning
- lov-, forskrifts-, regulerings- og planarbeid

Fiskeridirektoratets rolle

Vi skal være en effektiv forvalter gjennom:

- iverksetting av politiske vedtak
- behandling av søknader og klager
- overvåking og kontroll



Fiskeridirektoratets rolle

Vi skal være en medspiller gjennom å:

- samarbeide aktivt med næringen, forskning og andre offentlige etater.
- utveksle kunnskap med ulike aktører og offentligheten.



Sonekart



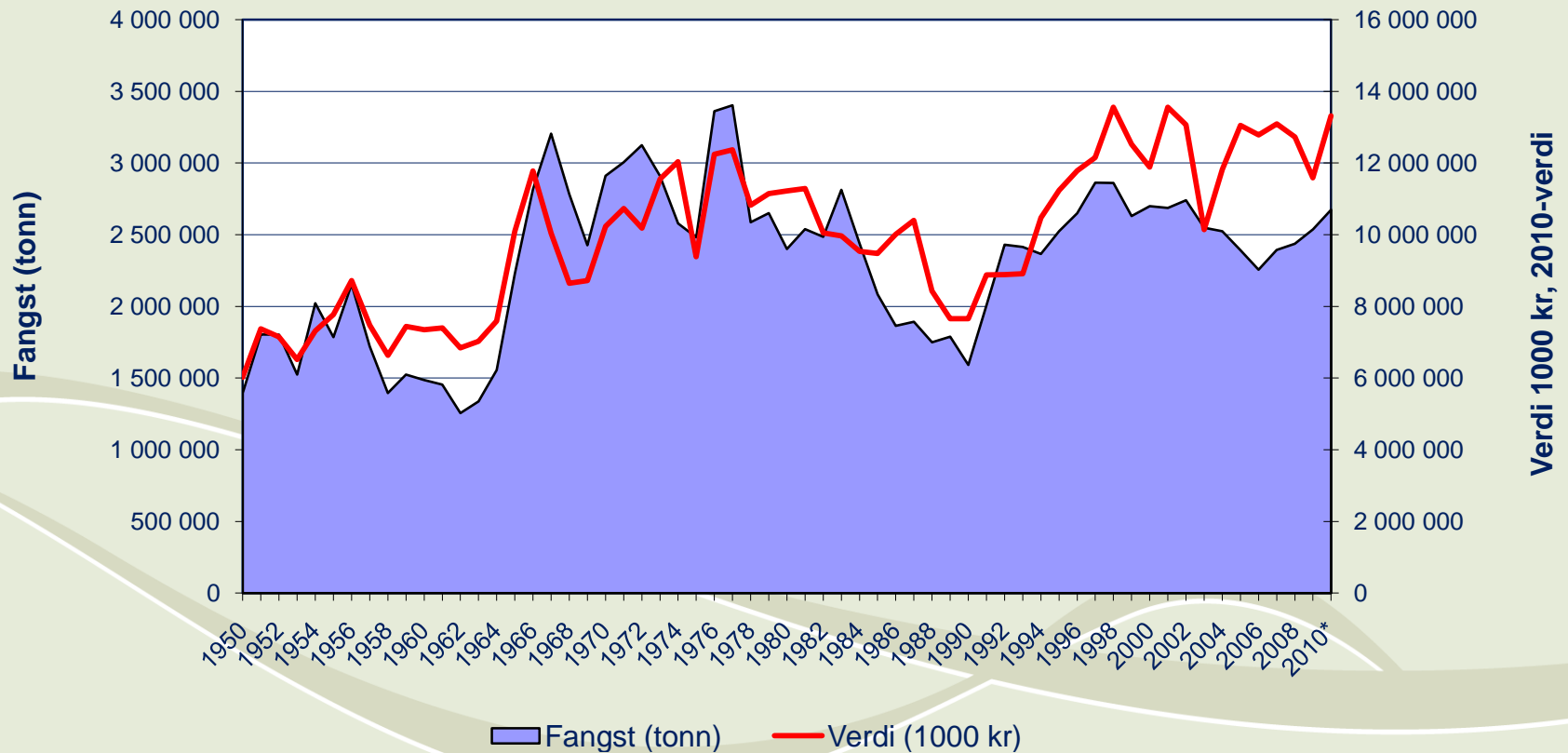
Norge:

Folketall:	4,94 millioner
Fastlandet:	323.802 km ²
Svalbard:	62.020 km ²
Jan Mayen:	377 km ²
Kystlinje fastlandet:	25.000 km
Total kystlinje: (inkludert øyer)	92.000 km
Norsk økon. sone:	968.700 km ²
Svalbard FPZ:	804.000 km ²
Jan Mayen FZ:	296.600 km ²



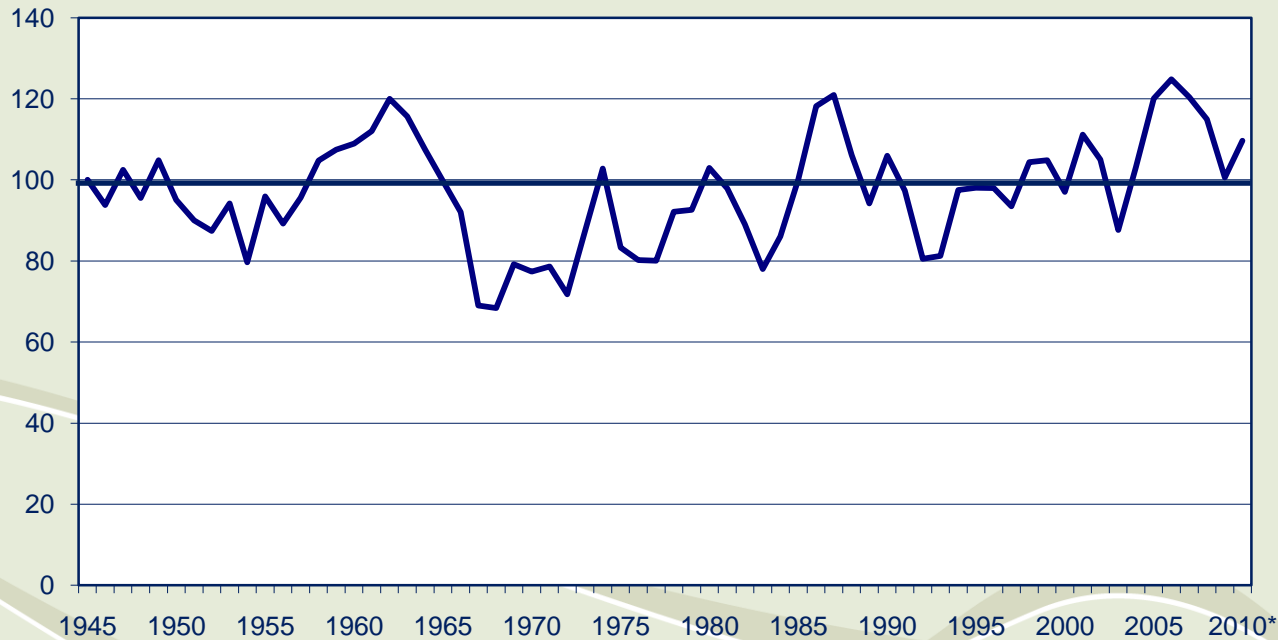
Norsk fangst 1950 – 2010

Kvantum og førstehåndsverdi





Gjennomsnittlig førstehåndspris (realpris) for alle fiskeslag 1945-2010



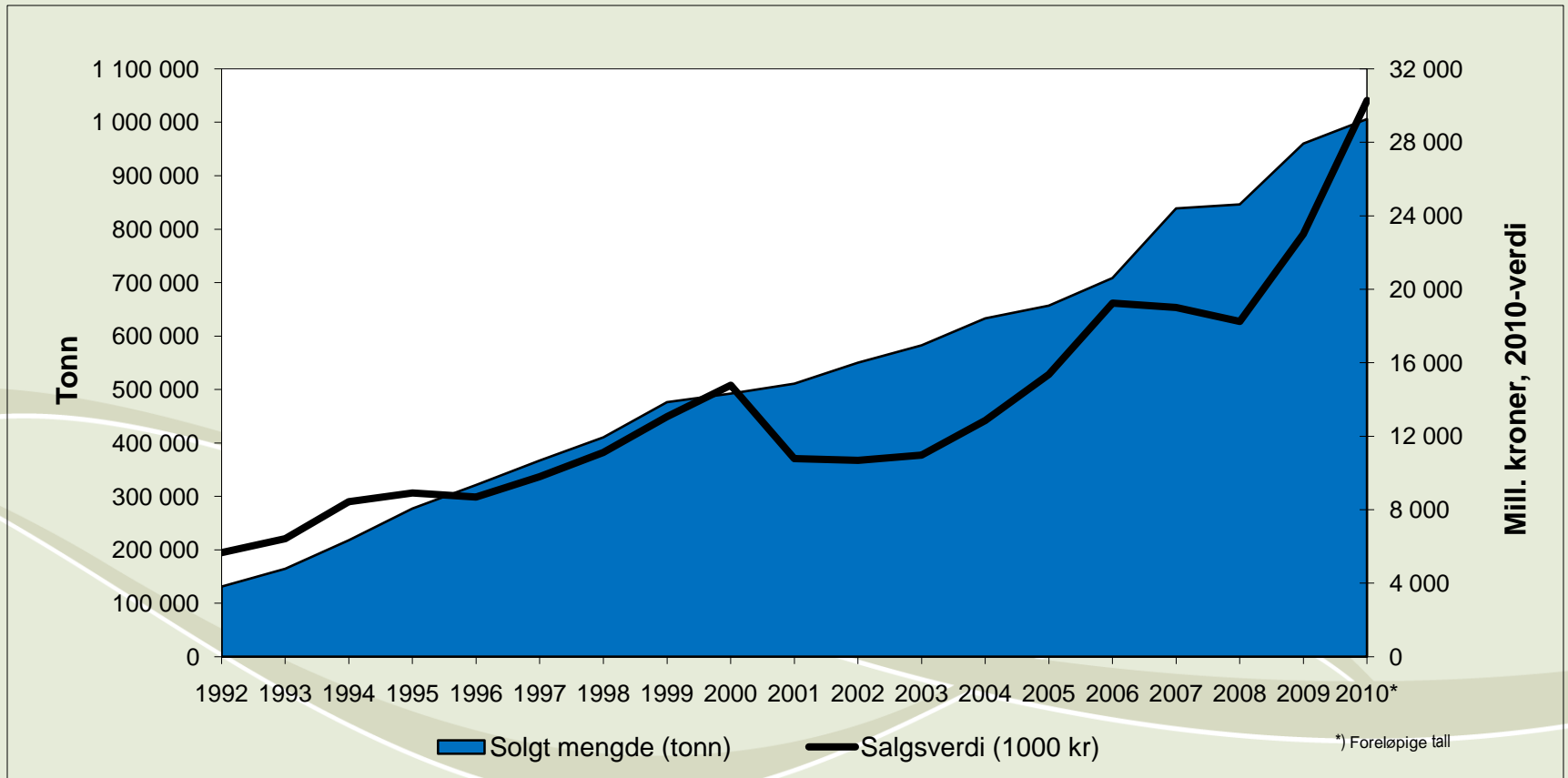
1945=100

Førstehåndsprisen er justert med konsumprisindeksen



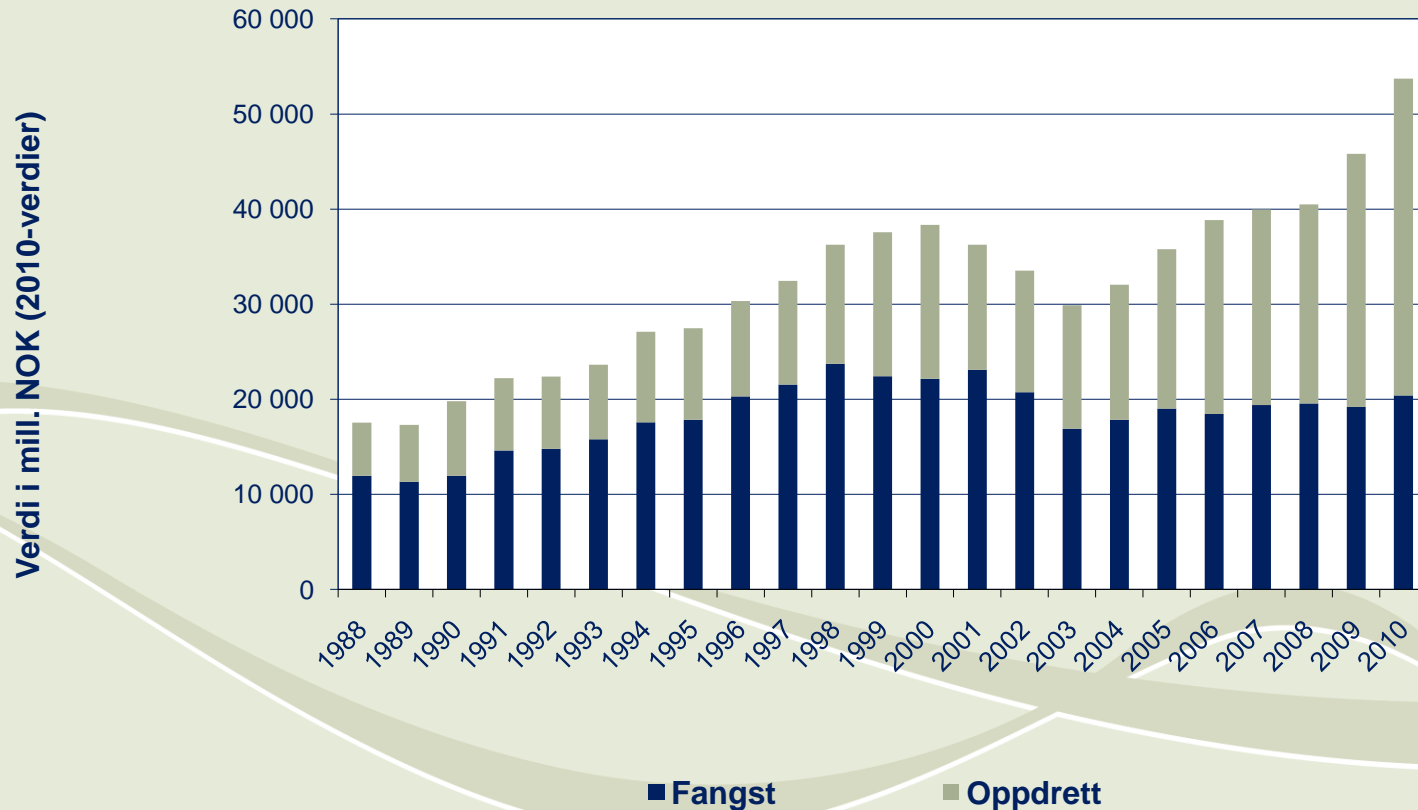
Salg av laks og regnbueørret 1992–2010

Kvantum og verdi



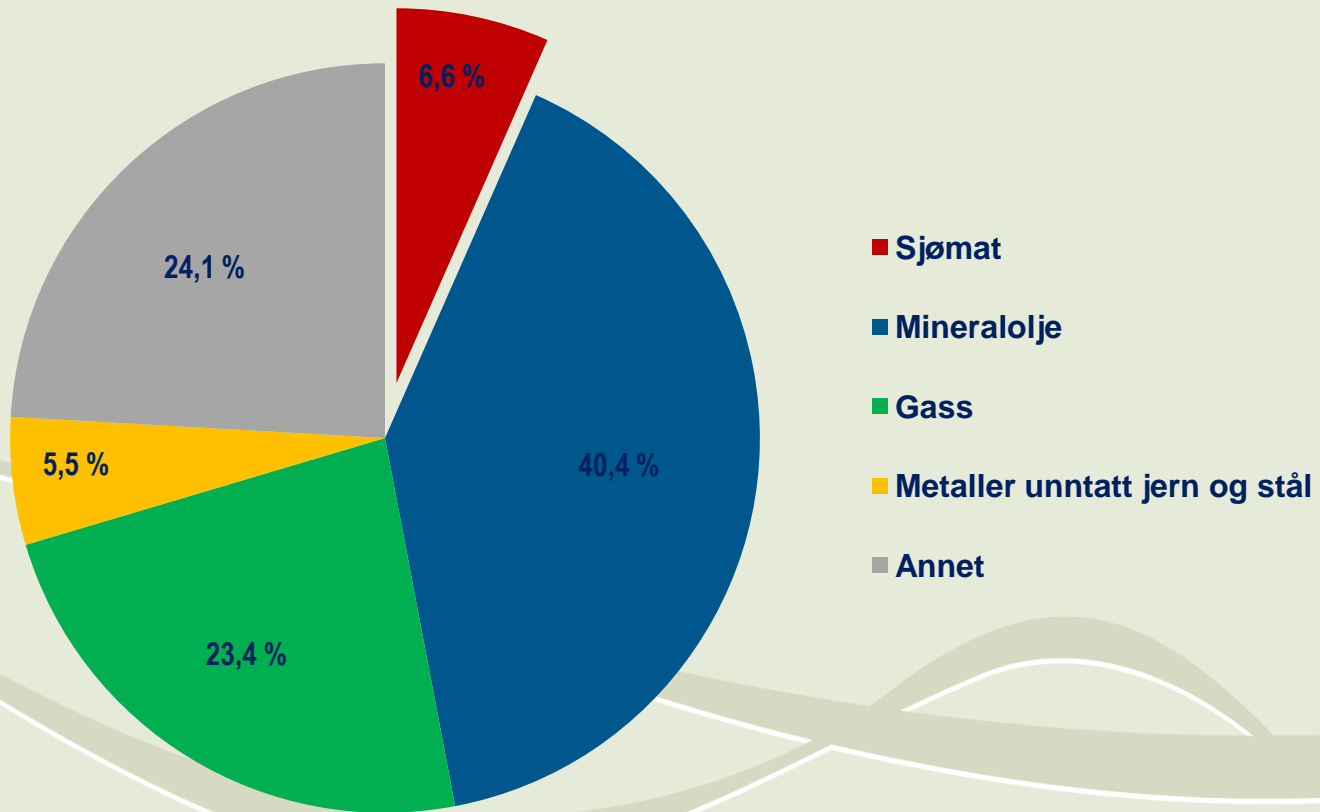


Norsk eksport av sjømat 1988 - 2010





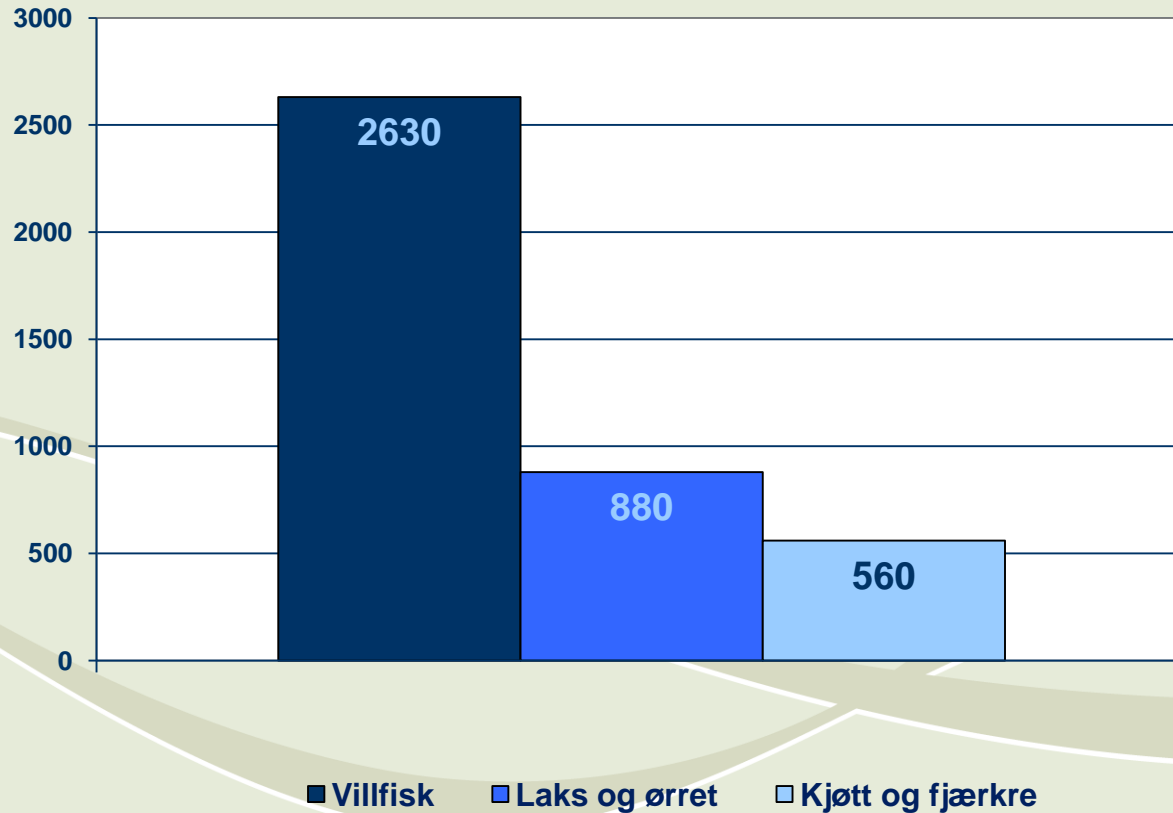
Sjømatnæringens andel av norsk eksport 2010





Norsk produksjon av sjømat og kjøtt 2009

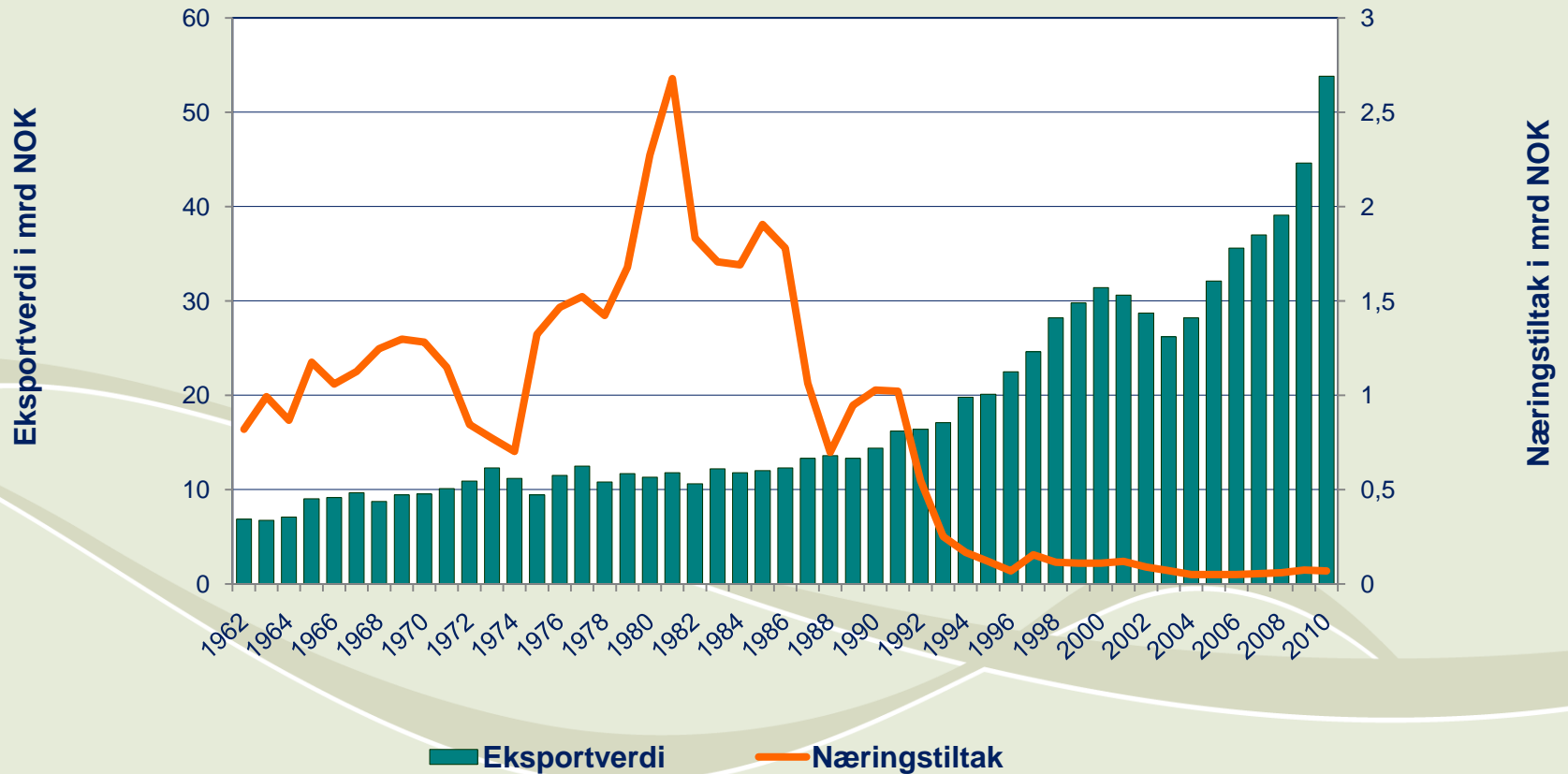
tall i 1000 tonn





Eksportverdi og næringstiltak

Norsk fiskerinæring 1962 - 2010



Vår rolle i norsk forvaltning

- Marint miljø og –ressurser
- Marin arealforvaltning
- Forvaltning av næringene

Vår rolleforståelse, kunnskapsbehov og **annet** ...

- Marint miljø og –ressurser
- Marin arealforvaltning
- Forvaltning av næringene
- Kunnskapsbehov
 - Habitatendringer
 - Endret strømsystem i fjordene
 - **Annet** - Endring av KU - forskriften
 - Sektormyndighetene bør/må få mere innflytelse på valg av konsekvens utreder